



0. GRANICE


	GRANIČA GRAĐEVINSKOG PODRUČJA
	GRANIČA IZGRAĐENOG DIJELA GRAĐEVINSKOG PODRUČJA

1. POVRŠINE ZA RAZVOJ I UREĐENJE

1.1. RAZVOJ I UREĐENJE POVRŠINA NASELJA

IZGRAĐENI

NEIZGRADNOST
DIO




GP

 UREĐENI
DIO GRAĐEVINSKOG PODRUČJA

3. ZAŠTIĆENA GRADITELJSKA BAŠTINA

ARHEOLOŠKI POJEDINAČNI LOKALITET



REGISTRIRANI ANTIČKI ARHEOLOŠKI LOKALITET "POPOVA ZEMLJA"

INFRASTRUKTURNI KORIDORI PLANSKI KORIDORI



GLAVNI KOLEKTOR

[illegible]

ZAVOD ZA PROSTORNO PLANIRANJE d.d. OSIJEK

31000 OSIJEK

VIJENAC PAJE KOLARIĆA 5a

TEL: 031/225-100

FAX: 031/211-855

E-MAIL: zpo@zppo.hr